ΠΙΝΑΚΑΣ
ΣΥΝΤΕΤΑΓΜΕΝΩΝ ΚΟΡΥΦΩΝ Ο.Τ. Γ001 (ΕΓΣΑ 87)

ΣΗΜΕΙΟ	X	Y
T11	412603.776	4490928.532
T12	412741.521	4491031.365
T1	412830.646	4490979.061
T2	412848.307	4490935.488
T4	412817.877	4490896.092
T5	412793.163	4490852.881
T6	412735.992	4490734.600
T8	412642.171	4490786.274
T9	412553.663	4490846.600
T3	412741.858	4491031.167
A	412600.966	4490923.937
B	412743.389	4491030.268
Γ	412747.557	4491033.380

ΠΙΝΑΚΑΣ
ΣΥΝΤΕΤΑΓΜΕΝΩΝ ΚΟΡΥΦΩΝ Ο.Τ. Γ001 (ΤΜ 3)

ΣΗΜΕΙΟ	X	Y
T11	136586.30	728878.68
T12	136723.74	728981.92
T1	136813.02	728929.88
T2	136830.81	728886.36
T4	136800.50	728846.89
T5	136775.91	728803.59
T6	136719.09	728685.14
T8	136625.11	728736.54
T9	136536.43	728796.60
T3	136536.43	728796.60
A	136583.50	728874.08
B	136725.61	728980.83
Γ	136729.77	728983.96

ΦΩΤΟΓΡΑΦΙΑ από ΘΕΣΗ ΛΗΨΗΣ 1

ΦΩΤΟΓΡΑΦΙΑ από ΘΕΣΗ ΛΗΨΗΣ 2



ΦΩΤΟΓΡΑΦΙΑ από ΘΕΣΗ ΛΗΨΗΣ 3



ΣΚΑΡΙΦΗΜΑ ΘΕΣΗΣ

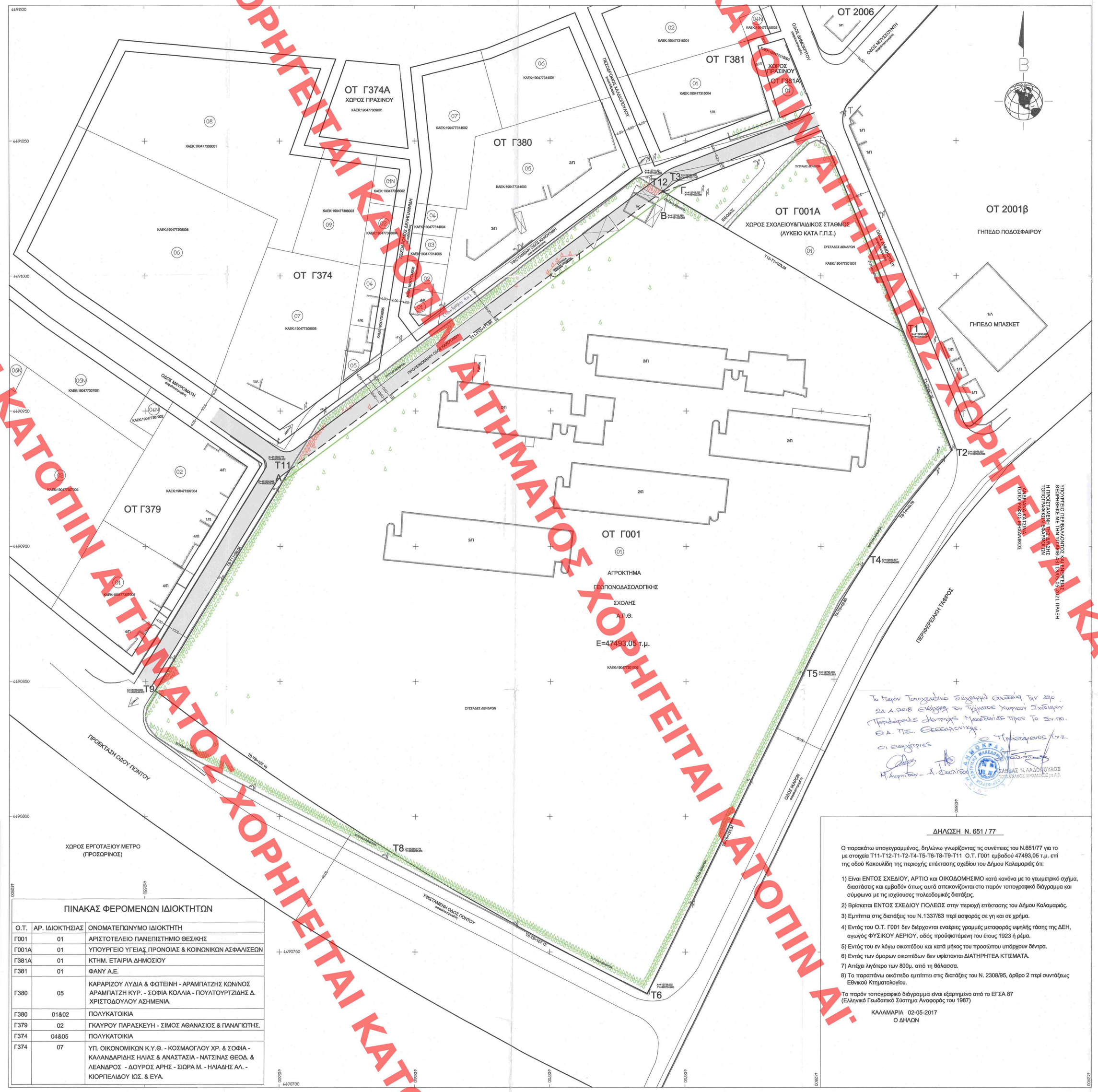

Το παρόν τοπογραφικό διάγραμμα εκπονήθηκε την από 24.4.2018 εντολή του Τμήματος Χωρικού Σχεδιασμού Περιφέρειας Δυτικής Μακεδονίας προς το Συ.πο. Θ.Α. ΠΕ. Θεσσαλονίκης.

Οι εκπονήτριες

Μ. Δεμιρτζόγλου - Χ. Φωτιάδου

Ο Προϊστάμενος Κ.τ.χ.

ΣΑΒΒΑΣ Ν. ΛΑΔΟΠΟΥΛΟΣ
ΤΟΠΟΓΡΑΦΟΣ ΜΗΧΑΝΙΚΟΣ (Α.Π.Θ.)

ΠΙΝΑΚΑΣ ΦΕΡΟΜΕΝΩΝ ΙΔΙΟΚΤΗΤΩΝ

Ο.Τ.	ΑΡ. ΙΔΙΟΚΤΗΣΙΑΣ	ΟΝΟΜΑΤΕΠΩΝΥΜΟ ΙΔΙΟΚΤΗΤΗ
Γ001	01	ΑΡΙΣΤΟΤΕΛΕΙΟ ΠΑΝΕΠΙΣΤΗΜΙΟ ΘΕΣ/ΚΗΣ
Γ001Α	01	ΥΠΟΥΡΓΕΙΟ ΥΓΕΙΑΣ ΠΡΟΝΟΙΑΣ & ΚΟΙΝΩΝΙΚΩΝ ΑΣΦΑΛΙΣΕΩΝ
Γ381Α	01	ΚΤΗΜ. ΕΤΑΙΡΙΑ ΔΗΜΟΣΙΟΥ
Γ381	01	ΦΑΝΥ Α.Ε.
Γ380	05	ΚΑΡΑΡΙΖΟΥ ΛΥΔΙΑ & ΦΩΤΕΙΝΗ - ΑΡΑΜΠΑΤΖΗΣ ΚΩΝ/ΝΟΣ ΑΡΑΜΠΑΤΖΗ ΚΥΡ. - ΣΟΦΙΑ ΚΟΛΛΙΑ - ΠΟΥΛΤΟΥΡΤΖΙΔΗΣ Δ. ΧΡΙΣΤΟΔΟΥΛΟΥ ΑΣΗΜΕΝΙΑ.
Γ380	01&02	ΠΟΛΥΚΑΤΟΙΚΙΑ
Γ379	02	ΓΚΑΥΡΟΥ ΠΑΡΑΣΚΕΥΗ - ΣΙΜΟΣ ΑΘΑΝΑΣΙΟΣ & ΠΑΝΑΓΙΩΤΗΣ.
Γ374	04&05	ΠΟΛΥΚΑΤΟΙΚΙΑ
Γ374	07	ΥΠ. ΟΙΚΟΝΟΜΙΚΩΝ Κ.Υ.Θ. - ΚΟΣΜΑΟΓΛΟΥ ΧΡ. & ΣΟΦΙΑ - ΚΑΛΛΑΝΔΑΡΙΔΗΣ ΗΛΙΑΣ & ΑΝΑΣΤΑΣΙΑ - ΝΑΤΣΙΝΑΣ ΘΕΟΔ. & ΛΕΑΝΔΡΟΣ - ΔΟΥΡΟΣ ΑΡΗΣ - ΣΙΩΡΑ Μ. - ΗΛΙΑΔΗΣ ΑΛ. - ΚΙΟΡΠΕΛΙΔΟΥ ΙΩΣ. & ΕΥΑ.

ΔΗΛΩΣΗ Ν. 651 / 77

Ο παρακάτω υπογεγραμμένος, δηλώνω γνωρίζοντας τις συνέπειες του Ν.651/77 για το με στοιχεία Τ11-Τ12-Τ1-Τ2-Τ4-Τ5-Τ6-Τ8-Τ9-Τ11 Ο.Τ. Γ001 εμβαδού 47493,05 τ.μ. επί της οδού Κακουλίδη της περιοχής επέκτασης σχεδίου του Δήμου Καλαμαριάς ότι:

1) Είναι ΕΝΤΟΣ ΣΧΕΔΙΟΥ, ΑΡΤΙΟ και ΟΙΚΟΔΟΜΗΣΙΜΟ κατά κανόνα με το γεωμετρικό σχήμα, διαστάσεις και εμβαδόν όπως αυτά απεικονίζονται στο παρόν τοπογραφικό διάγραμμα και σύμφωνα με τις ισχύουσες πολεοδομικές διατάξεις.
2) Βρίσκεται ΕΝΤΟΣ ΣΧΕΔΙΟΥ ΠΟΛΕΩΣ στην περιοχή επέκτασης του Δήμου Καλαμαριάς.
3) Εμπίπτει στις διατάξεις του Ν.1337/83 περί εισφοράς σε γη και σε χρήμα.
4) Εντός του Ο.Τ. Γ001 δεν διέρχονται εναέριες γραμμές μεταφοράς υψηλής τάσης της ΔΕΗ, αγωγός ΦΥΣΙΚΟΥ ΑΕΡΙΟΥ, οδός προϋφιστάμενη του έτους 1923 ή ρέμα.
5) Εντός του εν λόγω οικοπέδου και κατά μήκος του προαιώνιου υπάρχουν δέντρα.
6) Εντός των όμορων οικοπέδων δεν υφίστανται ΔΙΑΤΗΡΗΤΕΑ ΚΤΙΣΜΑΤΑ.
7) Απέχει λιγότερο των 800μ. από τη θάλασσα.
8) Το παραπάνω οικόπεδο εμπίπτει στις διατάξεις του Ν. 2308/95, άρθρο 2 περί συντάξεως Εθνικού Κτηματολογίου.

Το παρόν τοπογραφικό διάγραμμα είναι εξαρτημένο από το ΕΓΣΑ 87
(Ελληνικό Γεωδαιτικό Σύστημα Αναφοράς του 1987)

ΚΑΛΑΜΑΡΙΑ 02-05-2017
Ο ΔΗΛΩΝ

ΥΠΟΜΝΗΜΑ

- ΙΣΧΥΟΥΣΑ ΡΥΜΟΤΟΜΙΑ
- ΠΡΟΤΕΙΝΟΜΕΝΗ ΡΥΜ. ΓΡΑΜΜΗ
- ΚΑΤΑΡΓΟΥΜΕΝΗ ΡΥΜ. ΓΡΑΜΜΗ
- ΠΡΟΤΕΙΝΟΜΕΝΟ ΠΛΑΤΟΣ ΟΔΟΣΤΡΩΜΑΤΟΣ
- ΔΕΝΔΡΑ ΠΟΥ ΚΟΒΟΝΤΑΙ

ΑΠΟΣΠΑΣΜΑ ΧΑΡΤΗ ΕΥΡΥΤΕΡΗΣ ΠΕΡΙΟΧΗΣ

ΟΔΟΣ ΚΑΚΟΥΛΙΔΗ
ΟΔΟΣ ΜΟΥΣΩΝΙΤΗ
ΟΔΟΣ ΜΑΥΡΟΜΑΤΗ
ΟΔΟΣ ΔΗΜΟΚΡΙΤΟΥ
ΟΔΟΣ ΠΟΝΤΟΥ
ΟΔΟΣ ΚΑΛΑΜΑΡΙΑΣ
ΟΔΟΣ ΚΑΡΑΟΛΗ ΚΑΙ ΔΗΜΗΤΡΙΟΥ
ΟΔΟΣ ΜΑΚΡΗ
ΟΔΟΣ ΚΑΡΑΜΑΝΛΗ
ΟΔΟΣ ΚΑΡΑΜΑΝΛΗ
ΟΔΟΣ ΚΑΡΑΟΛΗ ΚΑΙ ΔΗΜΗΤΡΙΟΥ
ΟΔΟΣ ΠΑΠΑΔΙΑΜΑΝΤΗ
ΟΔΟΣ ΚΑΡΑΟΛΗ ΚΑΙ ΔΗΜΗΤΡΙΟΥ